

























# Mapa obszaru "Drawiny" w ramach programu "Zanocuj w lesie" w Nadleśnictwie Smolarz

## Legenda

-  obszar "Zanocuj w lesie"
-  miejsce postoję pojazdów
-  miejsce biwakowania
-  obozowisko harcerskie
-  miejsce na ognisko
-  leśniczówka
-  stacje i przystanki kolejowe
-  linie kolejowe
-  drogi wojewódzkie
-  drogi powiatowe
-  drogi gminne
-  drogi wewnętrzne
-  ważniejsze drogi leśne
-  pozostałe drogi leśne
-  rzeki
-  bagna
-  jeziora
-  lasy
-  tereny zabudowane
-  tereny przemysłowe
-  grunty orne
-  użytki zielone
-  granice Nadl. Smolarz
-  oddziały leśne

